

Zeichenerklärung Stadtgrundkarte

	Kreisgrenze		Wohnen		Gewächshaus
	Gemarkungsgrenze		Arbeit, Energie und Freizeit		Provisorische Gebäude
	Flurgrenze		Öffentliche Gebäude		Ausgestaltungslinie Firstlinie Säule / Offene Gebäudelinie
	Flurstück		Sport, Kultur und Soziales		Gebäudediagonale
	Fahrbahn		Tiefgarage		Eingang
	Sonstige Fahrbahn		Balkon / Carport		Parken
	Grünfläche im Verkehrsbereich				Post
	Fahrbahn geplant		Gasversorgung		Krankenhaus
	Tunnel		Elektrizitätsversorgung		Polizei
	Brückendiagonale		Wald		Feuerwehr
	Brücke / Widerlager		Busch		Funkmast
	Brückenpfeiler überdeckt		Baum		Naturschutzgebietsbegrenzung
	Widerlager überdeckt		Wiese		Überhaken Freilegungsgrenze
	Fahrbahnbegrenzungslinie		Denkmal		Flurstückszugehörigkeit
	Gleis oberirdisch		Brunnen		Flurstück-Zuordnungspfeil
	Gleis oberirdisch (nicht sichtbar)				Flusskilometrierung
	Gleis unterirdisch				Quelle
	Gewässer				Friedhof (christlich / jüdisch)
	Böschungen				
	Zaun				
	Freilegungsgrenze				
	Uferbefestigung				
	Nutzungsartenabgrenzung				
	Mauer				
	Treppe / Rampe				

WETTERAUKREIS Kreis
SCHWANHEIM Gemeinde / Gemarkung
 Europaviertel Siedlung
 Lerchesberg Gewinn
46 Flur
 $\frac{168}{2}$ $\frac{45}{8}$ $\frac{295}{6}$ $\frac{13}{7}$ $168/2$ $45/8$ $295/6$ $13/7$ Flurstück
Mönchhofstr. } Straßen- und
Adelonstr. Dahlienstr. } Gewässerbezeichnung
Hügelschneise Ostparkweiher }
 36 38 40a Hausnummer
 G47 E271 Haus3 Hausnummer - nicht amtlich
 VI Geschosszahl
Gemeindehaus } Öffentliche Einrichtung /
Spielplatz } Bedarfsfläche
Max-Planck-Institut } Gebäudename
S- und U-Bahn }
Hauptwache } Bahnanlagen
Buchrainweiher } Wasserflächen
Minerva-Br. } Brunnen / Denkmal
 Lärmschutzwand Lärmschutzwand
 NSG Mühlbachtal Naturschutzgebiet
Archä. Garten } Topographie
Neubau } Planung

© Stadtvermessungsamt Frankfurt a. M.

© Hessische Verwaltung für Bodenmanagement und Geoinformation





















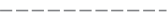








Zeichenerklärung Stadtkarte 1:10.000

	Stadt- / Kreisgrenze Frankfurt a.M.		Wald		Kleingarten	BAD VILBEL	Stadt
	Kreisgrenze außerhalb Frankfurt		Parkanlage		Bahnfläche	Sulzbach	Gemeinde
	Gemeindegrenze		Friedhof (christlich/jüdisch)		Gewässer	HÖCHST } ALTSTADT }	Stadtteil
	Eisenbahn, S-Bahn mit Bahnhof		Naturschutzgebiet		Sonstige Fläche	Hornau	Gemeindeteil
	U-Bahn mit Bahnhof		Sportfläche / Sonstige Grünfläche		Hochhaus (ab 60m)	Goldstein } <i>Mertonviertel</i> }	Siedlung
	S-Bahn / U-Bahn unterirdisch		Wohngebäude		Garage (ab 20m²)	<i>Schelmehäuserhof</i>	Wohnplatz
	Straßenbahn, Industriebahn		Gewerbliche Gebäude		Brunnen / Denkmal	CargoCity Nord } Jahrhunderthalle Stadtwerke Sporthalle Uhrtürmchen }	Schriftzusatz
	U-Bahn / Straßenbahn geplant / in Bau		Öffentliches Parkhaus		Parkhaus in Bau	¹²³	Hausnummer
	S-, U-Bahnhof geplant / in Bau		Öffentlicher Parkplatz		Park-and-Ride-Platz	MAIN <i>Urselbach</i>	Gewässer
	Bundesautobahn mit Anschlussstelle		Polizei		Feuerwehr	<i>Südbecken</i> <i>Nizzawerft</i>	Gewässerbau
	Bundesstraße		Post		Krankenhaus	Niedwald } Oberwald Biegwald }	Wald
	Sonstige Straße, Weg		Kilometrierung an Gewässern		Brunnen / Denkmal	Heidewald	
	Wald- / Parkweg		Höhenpunkt			Hauptfriedhof } Lohrpark Ostpark }	Parkanlage / Friedhof
	Fußgängerzone					22.4	Kleingartenvereinsanlage
	Tunnel					<i>Darmstädter Landstr.</i> } <i>Solmsstr. Rath-Str. Am Abtshof</i> }	Straße / Platz
	Brücke / Unterführung					Anschlussstelle Ffm.-Rebstock	Autobahn-Anschlussstelle
	Straße in Bau / geplant					L 3001 E 42	Landes-, Europastraße
	Nutzungsarten-, Fahrbahnabgrenzung					Musterschule	U-Bahnhof

Anglik.K.	Anglikanische Kirche	Gem.Hs.	Gemeindehaus	N.D.	Naturdenkmal
Anl.	Anlage	Gem.Zentr.	Gemeindezentrum	Neuapost.K.	Neuapostolische Kirche
Bf.	Bahnhof	Griech.-Orth.K.	Griechisch-Orthodoxe Kirche	N.S.G.	Naturschutzgebiet
Bibl.Zentr.	Bibliothekszentrum	Gymn.	Gymnasium	Pl., ...pl.	Platz, platz
BLW	Feuer- und Rettungswache, Bereichsleitungswache	i.B.	in Bau	Pol.Rev.	Polizeirevier
Br.	Brunnen	IGS	Integrierte Gesamtschule	priv.	privat
BW	Feuer- und Rettungswache, Bereichswache	Inst.	Institut	Qu.	Quelle
Dkm.	Denkmal	Jg.Hb.	Jugendherberge	Russ.-Orth.K.	Russisch-Orthodoxe Kirche
ehem.	ehemalig	Kath.K.	Katholische Kirche	Sch.	Schule
Ev.Frei-K.	Evang. Freikirche	KB	Kinderbetreuungseinrichtung	Unitar.Frei-K.	Unitarische Freikirche
Ev.K.	Evang. Kirche	Kopt.-Orth.K.	Koptisch-Orthodoxe Kirche	W.	Weg
Ev.-meth.K.	Evang.-methodistische Kirche	Krkhs.	Krankenhaus	Wbh.	Wasserbehälter
f.	für	KT	Städtische Kindertagesstätte	Whr.	Weier
G.	Gasse	Mus.	Museum		














Zeichenerklärung Stadtkarten 1:20.000 - 1:50.000

	Autobahn		Bebauung	BAD VILBEL	Stadt
	Bundesstraße		Gewerbe	Niederdorfelden	selbstst. Gemeinde
	weitere Straße		Öffentliches Gebäude	BORNHEIM	Stadtteil
	Straße im Bau		Hochhaus ab 60 m	<i>INNENSTADT</i>	Stadtteil
	Weg		Wald	NEUENHAIN	Stadtteil
	Fußgängerzone		Park, Grünanlage	Oberliederbach	Gemeindeteil
	Eisenbahn-, S-Bahnlinie		sonstige Grünfläche	<i>HEIMAT SIEDLUNG</i>	Siedlung
	Industriegleis		Kleingartenanlage	<i>Luisenhof</i>	Wohnplatz
	U-Bahnlinie		Sportanlage, Sportplatz	M., Sch., Krkhs.	Museum, Schule, Krankenhaus
	Bahnlinie, unterirdisch		Friedhof (christl./ jüdisch)	Alte Oper	Öffentliches Gebäude
	U-Bahnlinie, unterirdisch		Acker, sonstige Fläche	17	AB-Anschlussstellennr.
	Bahnhof / S- / U-Bahnhof		Gewässer	AS-Ffm.-Ost	AB-Anschlussstelle
	Grenze kreisfreie Stadt			A5 E 451 B 43	Autobahn-, Europastr.-, Bundesstr.-Nummer
	Kreisgrenze			Main, Nidda, Urselbach	Gewässernamen
	Gemeindegrenze			NSG	Naturschutzgebiet



Zeichenerklärung Stadtkarte 1:100.000

	S-Bahn mit Station/ Station unterirdisch		Autobahn
	U-Bahn mit Station/ Endstation		Bundesstraße
	Regionalbahn mit Bahnhof		Schnellstraße
	Park-and-Ride-Platz		Stadt-/ Landkreisgrenze
			Gemeindegrenze
			Bebaute Fläche
			Wald-/ Freiflächen

