












































Zeichenerklärung Stadtkarte 1:10.000

	Stadt- / Kreisgrenze Frankfurt a.M.		Wald		Kleingarten	BAD VILBEL	Stadt
	Kreisgrenze außerhalb Frankfurt		Parkanlage		Bahnfläche	Sulzbach	Gemeinde
	Gemeindegrenze		Friedhof (christlich/jüdisch)		Gewässer	HÖCHST	} Stadtteil
	Eisenbahn, S-Bahn mit Bahnhof		Naturschutzgebiet		Sonstige Fläche	ALTSTADT	
	U-Bahn mit Bahnhof		Sportfläche / Sonstige Grünfläche		Hochhaus (ab 60m)	Hornau	Gemeindeteil
	S-Bahn / U-Bahn unterirdisch		Wohngebäude		Garage (ab 20m ²)	Goldstein	} Siedlung
	Straßenbahn, Industriebahn		Öffentliche Gebäude		Brunnen / Denkmal	<i>Mertonviertel</i>	
	U-Bahn / Straßenbahn geplant / in Bau		Öffentliches Parkhaus		Parkhaus in Bau	<i>Schelmehäuserhof</i>	Wohnplatz
	S-, U-Bahnhof geplant / in Bau		Öffentlicher Parkplatz		Park-and-Ride-Platz	CargoCity Nord	} Schriftzusatz
	A 66 Bundesautobahn mit Anschlussstelle		Polizei		Feuerwehr	Jahrhunderthalle Sporthalle	
	B 3 Bundesstraße		Post		Krankenhaus	Stadtwerke Uhntürmchen	Hausnummer
	Sonstige Straße, Weg		Kilometrierung an Gewässern		Brunnen / Denkmal	<i>123</i>	} Gewässer
	Wald- / Parkweg		Höhenpunkt			MAIN <i>Urselbach</i>	
	Fußgängerzone					<i>Südbecke</i> <i>Nizzawerft</i>	Gewässerbau
	Tunnel					Niedwald	} Wald
	Brücke / Unterführung					Oberwald Biegwald	
	Straße in Bau / geplant					Heidewald	
	Nutzungsarten-, Fahrbahnabgrenzung					Hauptfriedhof	} Parkanlage / Friedhof
		Gem.Hs.	Gemeindehaus	N.D.	Naturdenkmal	Lohrpark Ostpark	
Anglik.K.	Anglikanische Kirche	Gem.Zentr.	Gemeindezentrum	Neuapost.K.	Neuapostolische Kirche	22.4	} Kleingartenvereinsanlage
Anl.	Anlage	Griech.-Orth.K.	Griechisch-Orthodoxe Kirche	N.S.G.	Naturschutzgebiet		
Bf.	Bahnhof	Gymn.	Gymnasium	Pl., ...pl.	Platz, platz		} Straße / Platz
Bibl.Zentr.	Bibliothekszentrum	i.B.	in Bau	Pol.Rev.	Polizeirevier	Darmstädter Landstr.	
BLW	Feuer- und Rettungswache, Bereichsleitungswache	IGS	Integrierte Gesamtschule	priv.	privat	<i>Solmsstr. Rath-Str. Am Abtshof</i>	
Br.	Brunnen	Inst.	Institut	Qu.	Quelle		} Autobahn-Anschlussstelle
BW	Feuer- und Rettungswache, Bereichswache	Jg.Hb.	Jugendherberge	Russ.-Orth.K.	Russisch-Orthodoxe Kirche	Anschlussstelle Ffm.-Rebstock	
Dkm.	Denkmal	Kath.K.	Katholische Kirche	Sch.	Schule	L 3001 E 42	} Landes-, Europastraße
ehem.	ehemalig	KB	Kinderbetreuungseinrichtung	Unitar.Frei-K.	Unitarische Freikirche		
Ev.Frei-K.	Evang. Freikirche	Kopt.-Orth.K.	Koptisch-Orthodoxe Kirche	W.	Weg		} U-Bahnhof
Ev.K.	Evang. Kirche	Krkhs.	Krankenhaus	Wbh.	Wasserbehälter		
Ev.-meth.K.	Evang.-methodistische Kirche	KT	Städtische Kindertagesstätte	Whr.	Weier		
f.	für	Mus.	Museum			Musterschule	
G.	Gasse						

