

















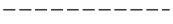









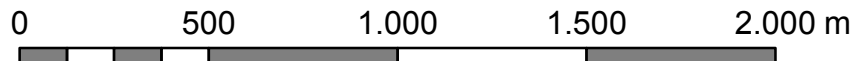


Zeichenerklärung Stadtkarte 1:20.000

	Autobahn		Bebauung	BAD VILBEL	Stadt
	Bundesstraße		Gewerbe	Niederdorfelden	selbstst. Gemeinde
	weitere Straße		Öffentliches Gebäude	BORNHEIM	Stadtteil
	Straße im Bau		Hochhaus ab 60 m	<i>INNENSTADT</i>	Stadtteil
	Weg		Wald	NEUENHAIN	Stadtteil
	Fußgängerzone		Park, Grünanlage	Oberliederbach	Gemeindeteil
	Eisenbahn-, S-Bahnlinie		sonstige Grünfläche	<i>HEIMAT SIEDLUNG</i>	Siedlung
	Industriegleis		Kleingartenanlage	<i>Luisenhof</i>	Wohnplatz
	U-Bahnlinie		Sportanlage, Sportplatz	M., Sch., Krkhs.	Museum, Schule, Krankenhaus
	Bahnlinie, unterirdisch		Friedhof (christl./ jüdisch)	Alte Oper	Öffentliches Gebäude
	U-Bahnlinie, unterirdisch		Acker, sonstige Fläche		AB-Anschlussstellennr.
	Bahnhof / S- / U-Bahnhof		Gewässer	AS-Ffm.-Ost	AB-Anschlussstelle
	Grenze kreisfreie Stadt			A5 E 451 B 43	Autobahn-, Europastr.-, Bundesstr.-Nummer
	Kreisgrenze			Main, Nidda, Urselbach	Gewässername
	Gemeindegrenze			NSG	Naturschutzgebiet

Maßstab 1:20.000



© Stadtvermessungsamt Frankfurt a.M.

© Hessische Verwaltung für Bodenmanagement
und Geoinformation

