






























Zeichenerklärung Stadtkarte 1:50.000

	Autobahn		Bebauung	BAD VILBEL	Stadt
	Bundesstraße		Gewerbe	Niederdorfelden	selbstst. Gemeinde Stadtteil
	weitere Straße		Öffentliches Gebäude	BORNHEIM	Stadtteil
	Straße im Bau		Hochhaus ab 60 m	NEUENHAIN	Stadtteil
	Weg		Wald	Oberliederbach	Gemeindeteil
	Fußgängerzone		Park, Grünanlage	HEIMAT SIEDLUNG	Siedlung
	Eisenbahn-, S-Bahnlinie		sonstige Grünfläche		AB-Anschlussstellennr.
	Industriegleis		Kleingartenanlage	AS-Ffm.-Ost	AB-Anschlussstelle
	U-Bahnlinie		Sportanlage, Sportplatz	A 5 E 451 B 43	Autobahn-, Europastr., Bundesstr.-Nummer
	Bahnlinie, unterirdisch		Friedhof (christl./ jüdisch)	Main, Nidda	Gewässername
	U-Bahnlinie, unterirdisch		Acker, sonstige Fläche	NSG	Naturschutzgebiet
	Bahnhof / S- / U-Bahnhof		Gewässer		
	Grenze kreisfreie Stadt				
	Kreisgrenze				
	Gemeindegrenze				

Maßstab 1:50.000



© Stadtvermessungsamt Frankfurt a.M.

© Hessische Verwaltung für Bodenmanagement
und Geoinformation

